



SERVICIO DE CATASTRO E NFORMACIÓN TERRITORIAL



IDESF
Infraestructura de
Datos Espaciales
Provincia de Santa Fe



PROPÓSITOS





➤ **ACCESIBILIDAD**

➤ **INTEROPERABILIDAD**





➤ **INTREGRAR**

➤ **COMPARTIR**





BENEFICIOS





➤ ***AHORRA TIEMPO, ESFUERZO Y DINERO***

➤ ***EVITA LA DUPLICACIÓN DEL TRABAJO***



IDESF
Infraestructura de
Datos Espaciales
Provincia de Santa Fe



- **MONUMENTACIÓN Y MEDICIÓN DE 284 PUNTOS FIJOS TRIGONOMÉTRICOS**
- **RELEVAMIENTOS AEROFOTOGRAFICOS Y SATELITALES**
- **DEFINICIÓN Y ADOPCIÓN**
 - **SISTEMA DE REFERENCIA WGS 84**
 - **POSGAR 94**
 - **PROYECCIÓN CARTOGRÁFICA**
- **DIGITALIZACIÓN DE PLANOS Y MAPAS**





PRODUCCIÓN CARTOGRÁFICA





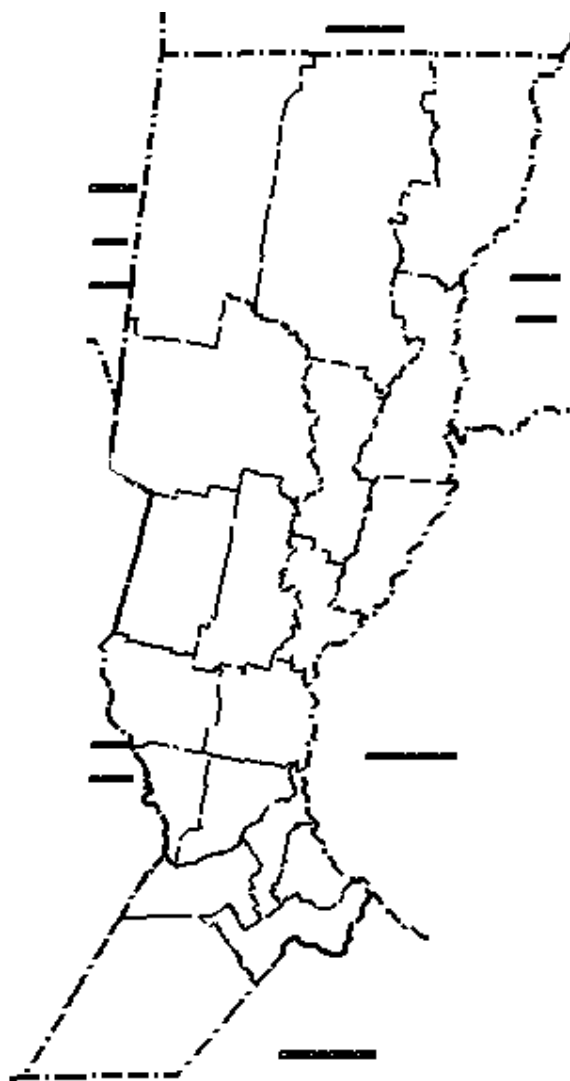
SERVICIO DE CATASTRO E INFORMACIÓN TERRITORIAL



**LIMITES
PROVINCIALES**



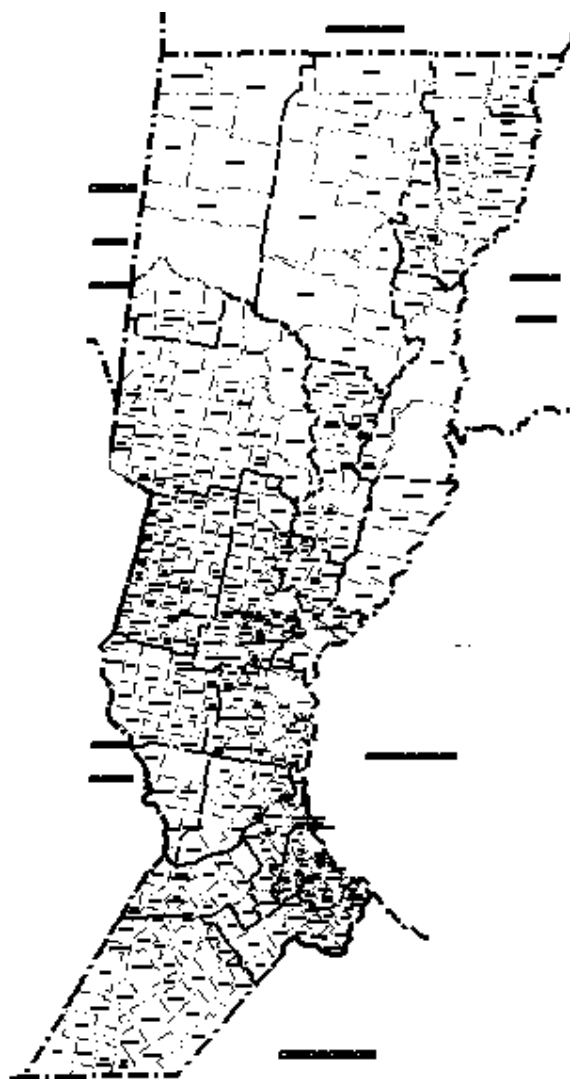
IDESF
Infraestructura de
Datos Espaciales
Provincia de Santa Fe



LIMITES
DEPARTAMENTALES



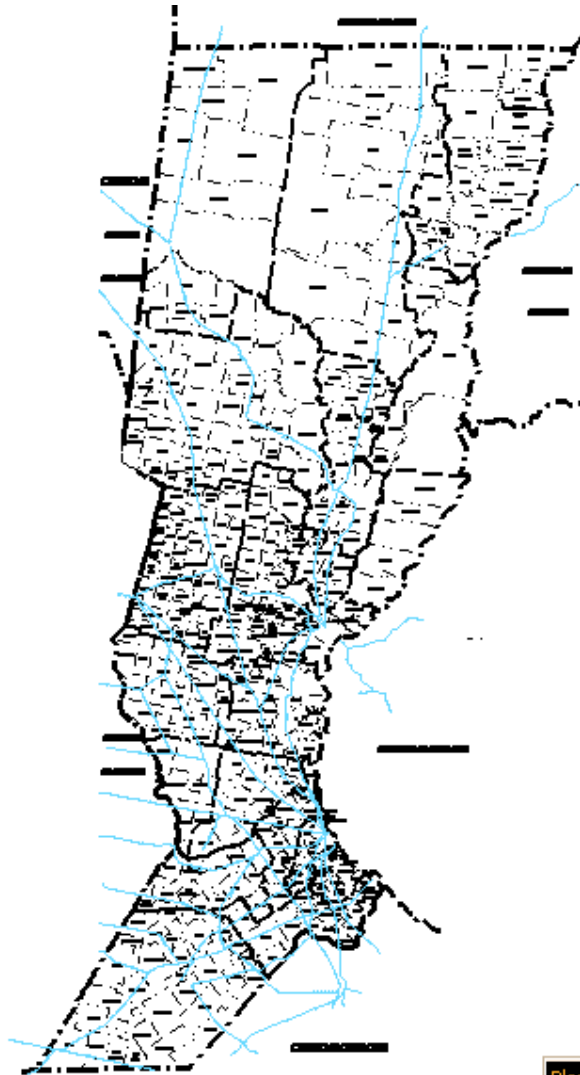
IDESF
Infraestructura de
Datos Espaciales
Provincia de Santa Fe



LIMITES
DISTRITALES

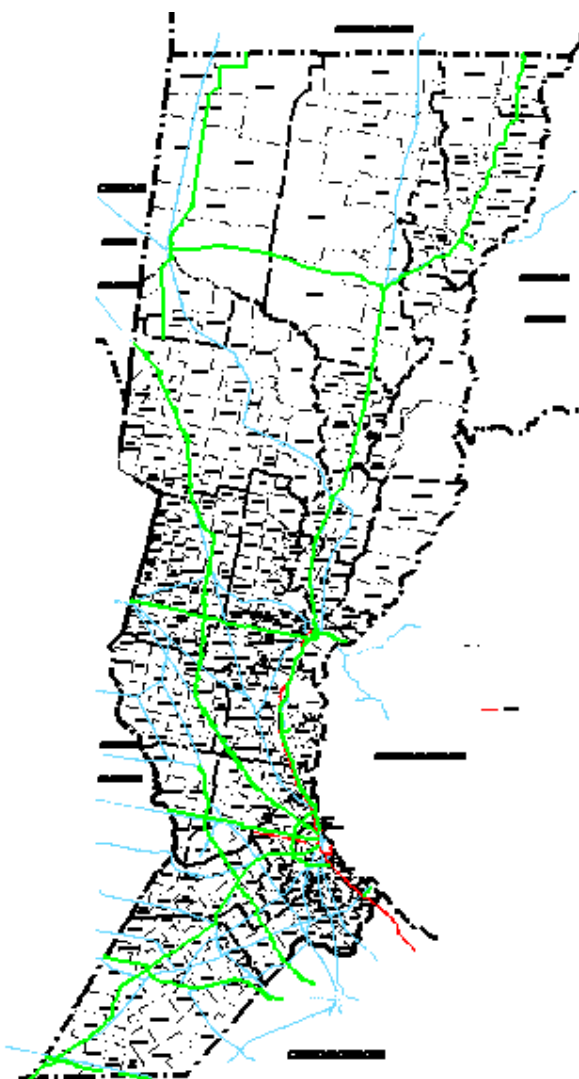


IDESF
Infraestructura de
Datos Espaciales
Provincia de Santa Fe



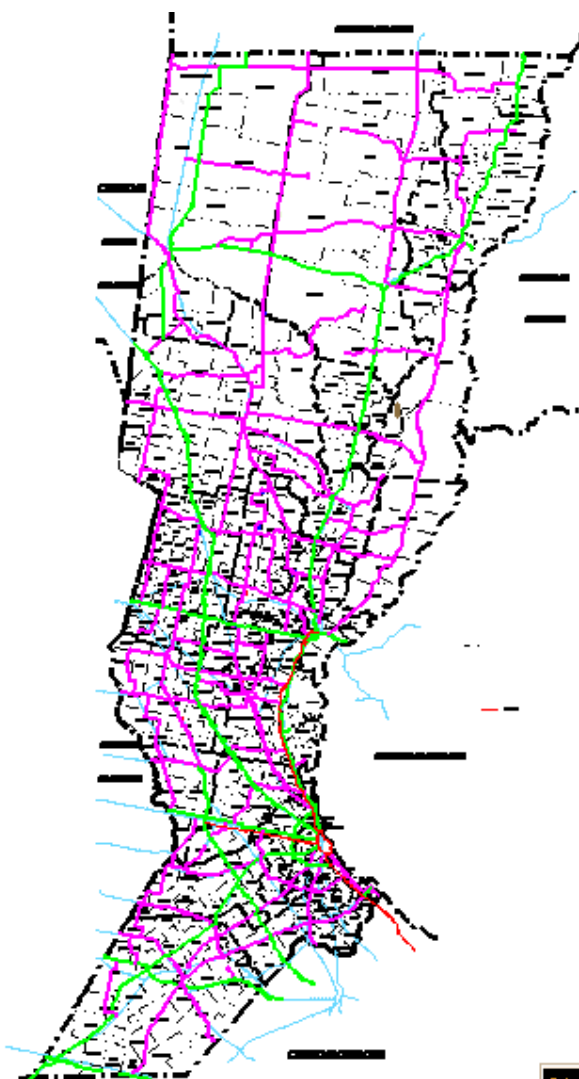
**EJES DE
FERROCARRILES**





**EJES DE RUTAS
NACIONALES Y
AUTOPISTAS**



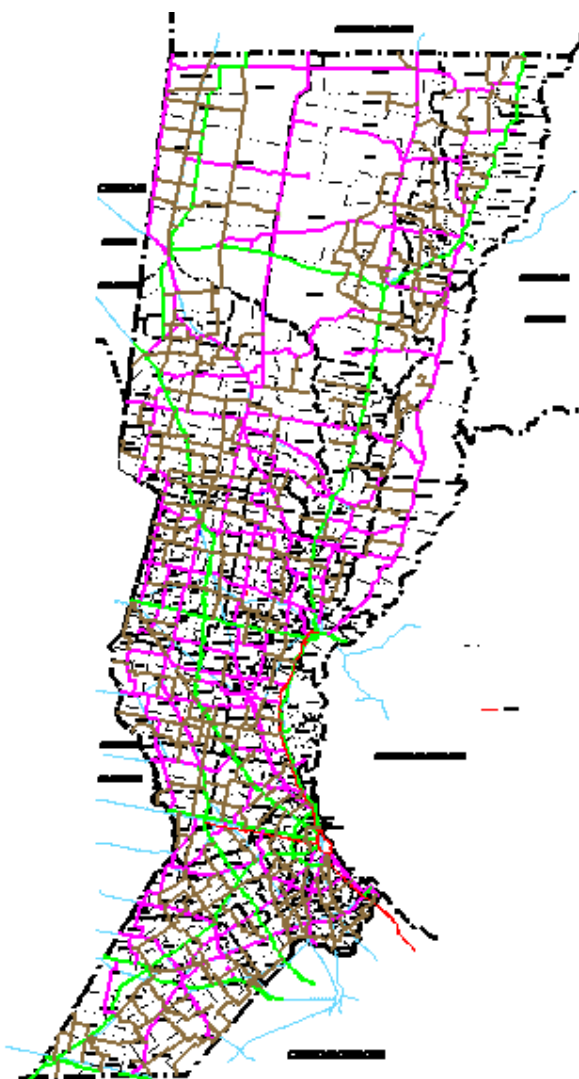


**EJES DE RUTAS
PROVINCIALES**





SERVICIO DE CATASTRO E INFORMACIÓN TERRITORIAL



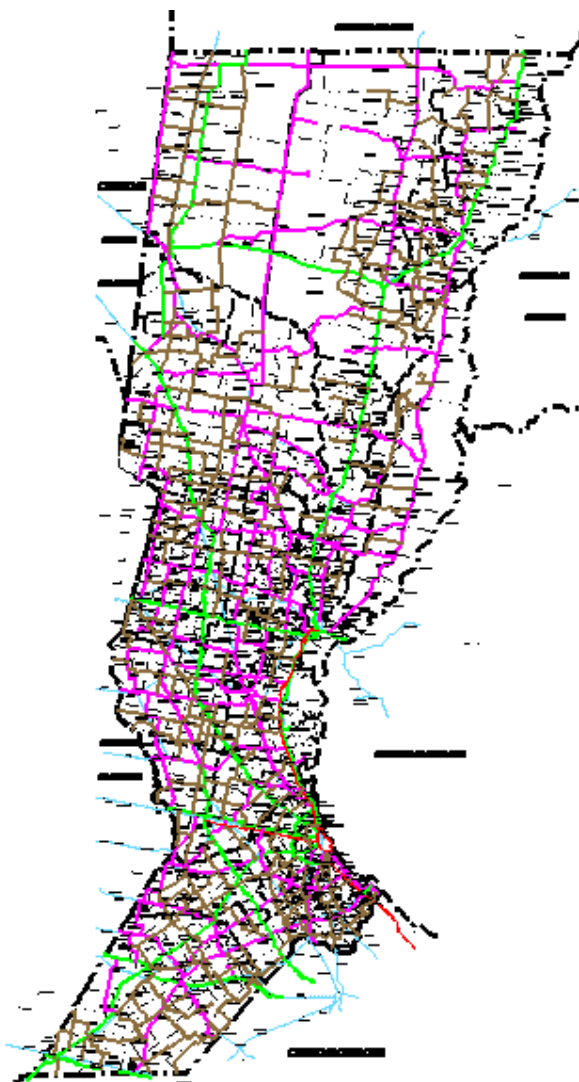
**EJES RUTAS
SECUNDARIAS**



IDESF
Infraestructura de
Datos Espaciales
Provincia de Santa Fe



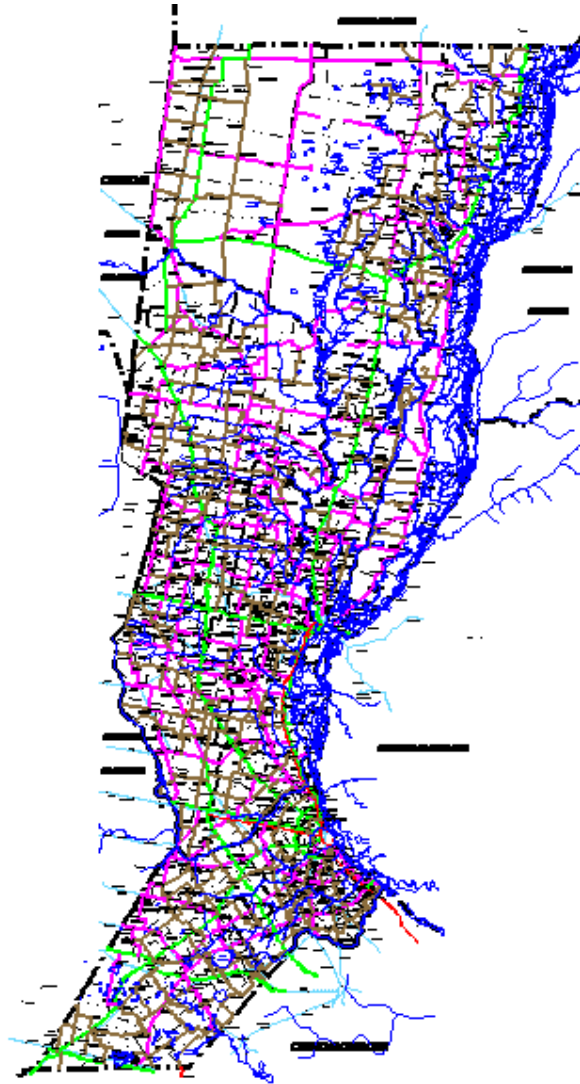
SERVICIO DE CATASTRO E INFORMACIÓN TERRITORIAL



**LOCALIDADES Y
PARAJES**



IDESF
Infraestructura de
Datos Espaciales
Provincia de Santa Fe

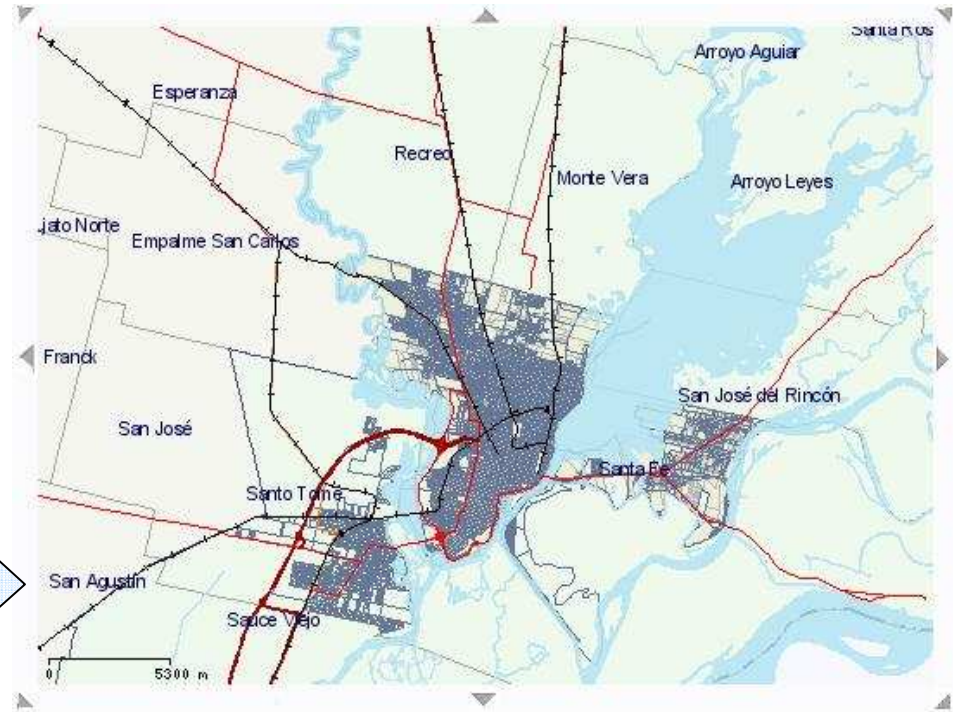


HIDROGRAFÍA





SERVICIO DE CATASTRO E



ARCHIVOS SHAPE

METADATOS



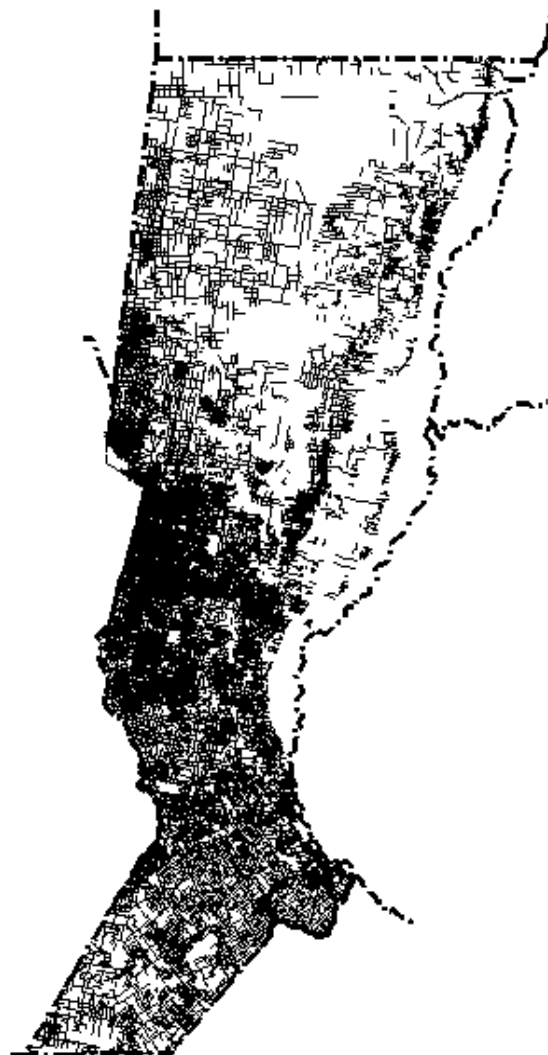
IDESF
Infraestructura de
Datos Espaciales
Provincia de Santa Fe



TRABAJOS


EN

PROCESO



EJES CAMIINOS

COMUNALES



IDESF

Infraestructura de
Datos Espaciales
Provincia de Santa Fe

